



ПРОТОКОЛ ПУБЛИЧНЫХ СЛУШАНИЙ

21.08.2023

Новосибирская обл., г. Искитим,
ул. Пушкина, 51 (зал заседаний)

Присутствовало: 15 чел.

Председатель:

Хвостенко Ж.В. – начальник отдела архитектуры и строительства администрации города Искитима Новосибирской области, зам. председателя комиссии по градостроительству, землепользованию и застройке г. Искитима.

Секретарь:

Овсянникова Л.В. – главный специалист отдела архитектуры и строительства администрации.

ПОВЕСТКА ДНЯ:

Проведение публичных слушаний по вопросам рассмотрения проекта внесения изменений в Правила землепользования и застройки г. Искитима (далее ПЗЗ), утвержденные решением Совета депутатов города Искитима Новосибирской области от 23.12.2009 № 410 (в ред. от 31.05.2023 № 164):

1. Внесение изменений в Правила землепользования и застройки г. Искитима в части уточнения градостроительных регламентов территориальных зон;
2. Внесение изменений в Правила землепользования и застройки города Искитима в части территориального зонирования земельного участка (кадастровый номер 54:33:000000:777) площадью 12280 кв.м с местоположением: Новосибирская область, г. Искитим, ул. Элеваторная с «Зона смешанной и общественно – деловой застройки (Жсод)» на «Производственная зона (П)»;
3. Внесение изменений в Правила землепользования и застройки города Искитима в части территориального зонирования земельного участка (кадастровый номер 54:33:070609:985) площадью 941 кв.м с местоположением: Новосибирская область, г. Искитим, ул. Нагорная, 2А/1 с «Зона объектов дошкольного, начального и среднего общего образования (ОсДШ)» на «Зона специализированной общественной застройки (Ос)».

ДОКЛАДЧИКИ:

Хвостенко Ж.В. – начальник отдела архитектуры и строительства администрации города Искитима Новосибирской области.

ВЫСТУПИЛИ:

Хвостенко Ж.В.

Публичные слушания назначены постановлением Главы города Искитима Новосибирской области от 07.08.2023 № 19-г «О проведении публичных слушаний по проекту внесения изменений в Правила землепользования и застройки г. Искитима, утвержденные решением Совета депутатов г. Искитима от 23.12.2009г. № 410 (в ред. от 31.05.2023 № 164)».

Информация о назначении публичных слушаний опубликована в газете «Искитимские ведомости» от 11.08.2023 № 29 (287), на официальном сайте администрации города Искитима Новосибирской области, а так же посредством официального сайта администрации г. Искитима федеральной государственной информационной системы «Единый портал государственных и муниципальных услуг (функций)».

Вышеуказанным постановлением определен уполномоченный орган по организации и проведению публичных слушаний – Комиссия по градостроительству, землепользованию и застройке г. Искитима, а так же определено место, время организации экспозиции демонстрационных материалов по данному вопросу и прием замечаний и предложенных участников публичных слушаний.

Письменных замечаний не поступало.

Переходим к обсуждению вопросов.

ВОПРОС № 1: рассмотрение проекта внесения изменений в ПЗЗ, утвержденные решением Совета депутатов г. Искитима от 23.12.2009г. № 410 (в ред. от 31.05.2023 № 164), в части уточнения градостроительных регламентов территориальных зон.

Основанием для разработки проекта внесения изменений в ПЗЗ по данному вопросу является внесение изменений в Классификатор видов разрешенного использования земельных участков.

В соответствии с приказом Росреестра от 10.11.2020 № п/0412 (ред. от 23.06.2022) «об утверждении классификатора видов разрешенного использования земельных участков» внесены изменения, добавлены новые виды разрешенного использования земельных участков.

В связи с вышеизложенным, вносятся следующие изменения в ПЗЗ:

В таблице 1 «Виды разрешенного использования земельных участков и объектов капитального строительства для территориальных зон»:

- в пункте 1.2 «Зона застройки малоэтажными жилыми домами (Жмл)» колонку «Условно разрешенные виды РИ (Код вида РИ)» дополнить строкой: «Размещение гаражей для собственных нужд (2.7.2)»;
- в пункте 1.3 «Зона застройки среднеэтажными жилыми домами (Жс)» колонку «Условно разрешенные виды РИ (Код вида РИ)» дополнить строкой: «Размещение гаражей для собственных нужд (2.7.2)»;
- в пункте 1.4 «Зона застройки многоэтажными жилыми домами (Жмн)» колонку «Условно разрешенные виды РИ (Код вида РИ)» дополнить строкой: «Размещение гаражей для собственных нужд (2.7.2)»;
- в пункте 1.5 «Зона смешанной и общественно-деловой застройки (Жсод)» колонку «Условно разрешенные виды РИ (Код вида РИ)» дополнить строкой: «Размещение гаражей для собственных нужд (2.7.2)»;
- в пункте 2.1 «Зона объектов коммунально – бытового назначения (ОмКБ)» колонку «Основные виды РИ (Код вида РИ)» дополнить строкой: «Размещение гаражей для собственных нужд (2.7.2)»;
- в пункте 2.3 «Зона специализированной общественной застройки (Ос)» колонку «Основные виды РИ (Код вида РИ)» после слова «Предпринимательство (4.0)» дополнить словами «, кроме объектов дорожного сервиса (4.9.1)»;
- в пункте 2.3 «Зона специализированной общественной застройки (Ос)» колонку «Основные виды РИ (Код вида РИ)» дополнить строкой: «Размещение гаражей для собственных нужд (2.7.2)»;
- в пункте 3.1 «Производственная зона (П)» колонку «Основные виды РИ (Код вида РИ)» дополнить строками: «Фарфоро – фаянсовая промышленность (6.3.2)»; «Электронная промышленность (6.3.3)»; «Ювелирная промышленность (6.3.4)»;
- в пункте 3.1 «Производственная зона (П)» колонку «Условно разрешенные виды РИ (Код вида РИ)» дополнить строкой: «Размещение гаражей для собственных нужд (2.7.2)»;

- в пункте 3.3 «Коммунально-складская зона (К)» колонку «Основные виды РИ (Код вида РИ)» дополнить строкой: «Размещение гаражей для собственных нужд (2.7.2)»;

- в пункте 3.6 «Зона объектов автомобильного транспорта (ТА)» колонку «Основные виды РИ (Код вида РИ)» дополнить строкой: «Размещение гаражей для собственных нужд (2.7.2)»;

В таблице 2 «Предельные (минимальные и (или) максимальные) размеры земельных участков и предельных параметров разрешенного строительства, реконструкции объектов капитального строительства по территориальным зонам»:

- пункт 3.7 изложить в следующей редакции (на слайде):

3.7.	Хранение автотранспорта (2.7.1)	0,002	Не устанавливается; для индивидуального гаражного строительства под один объект – 0,01	Не устанавливается	1	1	Не устанавливается	Не устанавливается
------	---------------------------------	-------	--	--------------------	---	---	--------------------	--------------------

- дополнить подпунктом 10.13 следующего содержания (на слайде):

10.13	Размещение гаражей для собственных нужд (2.7.2)	0,002	0,01	Не устанавливается	1	1	Не устанавливается	Не устанавливается
-------	---	-------	------	--------------------	---	---	--------------------	--------------------

»;

Хвостенко Ж.В.: Есть вопросы? Выносим на голосование вопрос:

Предложенный проект внесения изменений в ПЗЗ, утвержденные решением Совета депутатов города Искитима Новосибирской области от 23.12.2009 № 410 (в ред. от 31.05.2023 № 164), в части уточнения градостроительных регламентов территориальных зон, одобрить.

ГОЛОСУЕМ:

«за» - 15 чел.,

«против» - нет,

«воздержались» - нет.

Хвостенко Ж.В.: Спасибо, решение по данному вопросу принято единогласно.

ВОПРОС № 2: рассмотрение проекта внесения изменений в Правила землепользования и застройки города Искитима, утвержденные решением Совета депутатов города Искитима Новосибирской области от 23.12.2009 № 410 (в ред. от 31.05.2023 № 164), в части территориального зонирования земельного участка (кадастровый номер 54:33:000000:777) площадью 12280 кв.м с местоположением: Новосибирская область, г. Искитим, ул. Элеваторная с зоны смешанной и общественно – деловой застройки (Жсод) на производственную зону (П).

Градостроительным регламентом данной территориальной зоны основным видом разрешенного использования предусмотрена производственная деятельность.

Для приведения территориальной зоны, установленной ПЗЗ, к фактическому использованию территории, проектом вносится изменение территориального зонирования земельного участка (кадастровый номер 54:33:000000:777) с местоположением: Новосибирская область, г. Искитим, ул. Элеваторная, площадью 12280 кв.м с зоны смешанной и общественно – деловой застройки (Жсод) на производственную зону (П).

Рассматриваемый земельный участок сформирован и поставлен на кадастровый учет в 2018 г., находился в аренде с 16.08.2019 г ООО Научно – производственного комплекса «Зернопродукт».

Хвостенко Ж.В.: Есть вопросы? Выносим на голосование вопрос:

Предложенный проект внесения изменений в Правила землепользования и застройки города Искитима, утвержденные решением Совета депутатов города Искитима Новосибирской области от 23.12.2009 № 410 (в ред. от 31.05.2023 № 164), в части территориального зонирования земельного

участка (кадастровый номер 54:33:000000:777) площадью 12280 кв.м с местоположением: Новосибирская область, г. Искитим, ул. Элеваторная с зоны смешанной и общественно – деловой застройки (Жсод) на производственную зону (П).

ГОЛОСУЕМ:

«за» - 15 чел.,

«против» - нет,

«воздержались» - нет.

Хвостенко Ж.В.: Спасибо, решение по данному вопросу принято единогласно.

ВОПРОС № 3: Рассмотрение проекта внесения изменений в Правила землепользования и застройки города Искитима, утвержденные решением Совета депутатов города Искитима Новосибирской области от 23.12.2009 № 410 (в ред. от 31.05.2023 № 164), в части территориального зонирования земельного участка (кадастровый номер 54:33:070609:985) площадью 941 кв.м с местоположением: Новосибирская область, г. Искитим, ул. Нагорная, 2А/1 с зоны объектов дошкольного, начального и среднего общего образования (ОсДШ) на зону специализированной общественной застройки (Ос).

Согласно ПЗЗ вышеуказанный земельный участок площадью 941 кв.м находится в зоне объектов дошкольного, начального и среднего общего образования (ОсДШ). Градостроительным регламентом данной территориальной зоны не предусмотрено размещение административного здания.

Основанием для разработки проекта внесения изменений в ПЗЗ по данному вопросу является обращение Матафонова Андрея Вячеславовича, на данном земельном участке собственником планируется строительство административного здания с жилыми помещениями на втором этаже.

Для размещения административного здания предлагается внести изменение в части территориального зонирования земельного участка (кадастровый номер 54:33:070609:985) площадью 941 кв.м с местоположением: Новосибирская область, г. Искитим, ул. Нагорная, 2А/1 с зоны объектов дошкольного, начального и среднего общего образования (ОсДШ) на зону специализированной общественной застройки (Ос).

Хвостенко Ж.В.: Есть вопросы? Выносим на голосование вопрос:

Предложенный проект внесения изменений в Правила землепользования и застройки города Искитима, утвержденные решением Совета депутатов города Искитима Новосибирской области от 23.12.2009 № 410 (в ред. от 31.05.2023 № 164), в части территориального зонирования земельного участка (кадастровый номер 54:33:070609:985) площадью 941 кв.м с местоположением: Новосибирская область, г. Искитим, ул. Нагорная, 2А/1 с зоны объектов дошкольного, начального и среднего общего образования (ОсДШ) на зону специализированной общественной застройки (Ос).

ГОЛОСУЕМ:

«за» - 15 чел.,

«против» - нет,

«воздержались» - нет.

Хвостенко Ж.В.: Спасибо, решение по данному вопросу принято единогласно.

Протокол публичных слушаний и заключение о результатах проведения публичных слушаний опубликовать в газете «Искитимские ведомости» и разместить на официальном сайте администрации г. Искитима в сети «Интернет».

Проект внесения изменений в ПЗЗ, утвержденные решением Совета депутатов г. Искитима от 23.12.2009 № 410 (в ред. от 31.05.2023 № 164), предоставить Главе города Искитима для принятия решения о направлении данного проекта в Совет депутатов города Искитима.

Председатель публичных слушаний
Секретарь публичных слушаний

Хвостенко Ж.В.
Овсянникова Л.В.

Заключение

о результатах публичных слушаний по вопросу рассмотрения проекта внесения изменений в Правила землепользования и застройки г. Искитима, утвержденные решением Совета депутатов г. Искитима от 23.12.2009 г. № 410 (в ред. от 31.05.2023 № 164).

город Искитим

21 августа 2023 года

Объект обсуждения: проект внесения изменений в Правила землепользования и застройки г. Искитима, утвержденные решением Совета депутатов г. Искитима от 23.12.2009г. № 410 (в ред. от 31.05.2023 № 164):

1. в части уточнения градостроительных регламентов территориальных зон;
2. в части территориального зонирования земельного участка (кадастровый номер 54:33:000000:777) площадью 12280 кв.м с местоположением: Новосибирская область, г. Искитим, ул. Элеваторная заменив «Зона смешанной и общественно – деловой застройки (Жсод)» на «Производственная зона (П)»;
3. в части территориального зонирования земельного участка (кадастровый номер 54:33:070609:985) площадью 941 кв.м с местоположением: Новосибирская область, г. Искитим, ул. Нагорная, 2А/1 заменив «Зона объектов дошкольного, начального и среднего общего образования (ОсДШ)» на «Зона специализированной общественной застройки (Ос)».

Основание для проведения:

- Градостроительный кодекс РФ;
- Устав города Искитима Новосибирской области;
- Порядок организации и проведения публичных слушаний в городе Искитиме по вопросам градостроительной деятельности, утвержденный решением Совета депутатов г. Искитима от 06.04.2022 № 74;
- Распоряжение Главы города Искитима от 26.06.2023 № 21-рг «О подготовке проекта внесения изменений в Правила землепользования и застройки г. Искитима, утвержденные решением Совета депутатов г. Искитима от 23.12.2009 № 410 (в ред. от 31.05.2023 № 164);
- Постановление Главы города Искитима от 07.08.2023 № 19-г «О проведении публичных слушаний по проекту внесения изменений в Правила землепользования и застройки города Искитима, утвержденные решением Совета депутатов города Искитима Новосибирской области от 23.12.2009 № 410 (в ред. 31.05.2023 № 164)».

Организатор публичных слушаний: Комиссия по градостроительству, землепользованию и застройке администрации г. Искитима.

Место проведения публичных слушаний: НСО, г. Искитим, ул. Пушкина, 51 (зал заседаний). Начало проведения слушаний: 21 августа 2023 г. в 15-00 часов.

Официальная публикация о назначении публичных слушаний: газета «Искитимские ведомости» от 11.08.2023 № 29 (287).

Способ доведения информации до населения: газета «Искитимские ведомости» от 11.08.2023 № 29 (287), официальный сайт администрации г. Искитима www.admiskitim.ru, а так же посредством официального сайта администрации г. Искитима федеральной государственной информационной системы «Единый портал государственных и муниципальных услуг (функций)».

Экспозиция демонстрационных материалов и иных материалов информационного характера по вопросу внесения изменений в Правила землепользования и застройки, а также прием замечаний и предложений граждан, были организованы в здании по адресу: Новосибирская обл., г. Искитим, ул. Пушкина, 39А/1 (кабинет № 9 отдела архитектуры и строительства администрации г. Искитима) в понедельник, вторник и среду с 14.00 до 16.00.

Письменных замечаний не поступало.

Заключение:

По вопросу 1: рассмотрение проекта внесения изменений в ПЗЗ, утвержденные решением Совета депутатов г. Искитима от 23.12.2009г. № 410 (в ред. от 31.05.2023 № 164), в части уточнения градостроительных регламентов территориальных зон, а именно:

В таблице 1 «Виды разрешенного использования земельных участков и объектов капитального строительства для территориальных зон»:

- в пункте 1.2 «Зона застройки малоэтажными жилыми домами (Жмл) колонку «Условно разрешенные виды РИ (Код вида РИ)» дополнить строкой: «Размещение гаражей для собственных нужд (2.7.2)»;
- пункте 1.3 «Зона застройки среднеэтажными жилыми домами (Жс) колонку «Условно разрешенные виды РИ (Код вида РИ)» дополнить строкой: «Размещение гаражей для собственных нужд (2.7.2)»;
- в пункте 1.4 «Зона застройки многоэтажными жилыми домами (Жмн) колонку «Условно разрешенные виды РИ (Код вида РИ)» дополнить строкой: «Размещение гаражей для собственных нужд (2.7.2)»;
- в пункте 1.5 «Зона смешанной и общественно-деловой застройки (Жсод) колонку «Условно разрешенные виды РИ (Код вида РИ)» дополнить строкой: «Размещение гаражей для собственных нужд (2.7.2)»;
- в пункте 2.1 «Зона объектов коммунально – бытового назначения (ОМКБ)» колонку «Основные виды РИ (Код вида РИ)» дополнить строкой: «Размещение гаражей для собственных нужд (2.7.2)»;
- в пункте 2.3 «Зона специализированной общественной застройки (Ос)» колонку «Основные виды РИ (Код вида РИ)» дополнить строкой: «Размещение гаражей для собственных нужд (2.7.2)»;
- в пункте 2.3 «Зона специализированной общественной застройки (Ос)» колонку «Основные виды РИ (Код вида РИ)» слова «Предпринимательство (4.0)» дополнить словами «(, кроме объектов дорожного сервиса (4.9.1))»;

- в пункте 3.1 «Производственная зона (П)» колонку «Основные виды РИ (Код вида РИ)» дополнить строками: «Фарфоро – фаянсовая промышленность (6.3.2)»; «Электронная промышленность (6.3.3)»; «Ювелирная промышленность (6.3.4)»;

- в пункте 3.1 «Производственная зона (П)» колонку «Условно разрешенные виды РИ (Код вида РИ)» дополнить строкой: «Размещение гаражей для собственных нужд (2.7.2)»;

- в пункте 3.3 «Коммунально-складская зона (К)» колонку «Основные виды РИ (Код вида РИ)» дополнить строкой: «Размещение гаражей для собственных нужд (2.7.2)»;

- в пункте 3.6 «Зона объектов автомобильного транспорта (ТА)» колонку «Основные виды РИ (Код вида РИ)» дополнить строкой: «Размещение гаражей для собственных нужд (2.7.2)».

В таблице 2 «Предельные (минимальные и (или) максимальные) размеры земельных участков и предельных параметров разрешенного строительства, реконструкции объектов капитального строительства по территориальным зонам»:

- пункт 3.7 изложить в следующей редакции:

3.7.	Хранение автотранспорта (2.7.1)	0,002	Не устанавливается; для индивидуального гаражного строительства под один объект – 0,01	Не устанавливается	1	1	Не устанавливается	Не устанавливается
------	---------------------------------	-------	--	--------------------	---	---	--------------------	--------------------

- дополнить подпунктом 10.13 следующего содержания:

10.13	Размещение гаражей для собственных нужд (2.7.2)	0,002	0,01	Не устанавливается	1	1	Не устанавливается	Не устанавливается
-------	---	-------	------	--------------------	---	---	--------------------	--------------------

, единогласно принято решение:

Одобрить проект внесения изменений в ПЗЗ, утвержденные решением Совета депутатов г. Искитима от 23.12.2009г. № 410 (в ред. от 31.05.2023 № 164), в части уточнения градостроительных регламентов территориальных зон.

По вопросу 2: рассмотрение проекта внесения изменений в Правила землепользования и застройки города Искитима, утвержденные решением Совета депутатов города Искитима Новосибирской области от 23.12.2009 № 410 (в ред. от 31.05.2023 № 164), в части территориального зонирования земельного участка (кадастровый номер 54:33:000000:777) площадью 12280 кв.м с местоположением: Новосибирская область, г. Искитим, ул. Элеваторная заменить с «Зона смешанной и общественно – деловой застройки (Жсод)» на «Производственная зона (П)», единогласно принято решение:

Одобрить проект внесения изменений в Правила землепользования и застройки города Искитима, утвержденные решением Совета депутатов города Искитима Новосибирской области от 23.12.2009 № 410 (в ред. от 31.05.2023 № 164), в части территориального зонирования земельного участка (кадастровый номер 54:33:000000:777) площадью 12280 кв.м с местоположением: Новосибирская область, г. Искитим, ул. Элеваторная заменить с «Зона смешанной и общественно – деловой застройки (Жсод)» на «Производственная зона (П)».

По вопросу 3: рассмотрение проекта внесения изменений в Правила землепользования и застройки города Искитима, утвержденные решением Совета депутатов города Искитима Новосибирской области от 23.12.2009 № 410 (в ред. от 31.05.2023 № 164), в части территориального зонирования земельного участка (кадастровый номер 54:33:070609:985) площадью 941 кв.м с местоположением: Новосибирская область, г. Искитим, ул. Нагорная, 2А/1 заменить с «Зона объектов дошкольного, начального и среднего общего образования (ОсДШ)» на «Зона специализированной общественной застройки (Ос)», единогласно принято решение:

Одобрить проект внесения изменений в Правила землепользования и застройки города Искитима, утвержденные решением Совета депутатов города Искитима Новосибирской области от 23.12.2009 № 410 (в ред. от 31.05.2023 № 164), в части территориального зонирования земельного участка (кадастровый номер 54:33:070609:985) площадью 941 кв.м с местоположением: Новосибирская область, г. Искитим, ул. Нагорная, 2А/1 заменить с «Зона объектов дошкольного, начального и среднего общего образования (ОсДШ)» на «Зона специализированной общественной застройки (Ос)».

С учетом вышеуказанных вносимых изменений нанести на Карту градостроительного зонирования все перечисленные изменения.

По результатам проведения публичных слушаний сделано следующее заключение:

1. Признать публичные слушания по проекту внесения изменений в ПЗЗ, утвержденные решением Совета депутатов г. Искитима от 23.12.2009г. № 410 (в ред. от 31.05.2023 № 164), состоявшимися.

2. Опубликовать заключение о результатах публичных слушаний и протокол публичных слушаний в газете «Искитимские ведомости» и разместить на официальном сайте администрации г. Искитима в сети «Интернет».

3. Предоставить Главе города Искитима проект внесения изменений в ПЗЗ, утвержденные решением Совета депутатов г. Искитима от 23.12.2009 № 410 (в ред. от 31.05.2023 № 164), для принятия решения о направлении данного проекта в Совет депутатов города Искитима.

Председатель публичных слушаний
Секретарь

Ж.В. Хвостенко
Л.В. Овсянникова

**АДМИНИСТРАЦИЯ ГОРОДА ИСКИТИМА
НОВОСИБИРСКОЙ ОБЛАСТИ
ПОСТАНОВЛЕНИЕ**

21.08.2023

Искитим

№ 1643

Об установлении публичного сервитута

На основании ходатайства об установлении публичного сервитута Общества с ограниченной ответственностью «Газпром газораспределение Томск» (ИНН 7017203428, ОГРН 1087017002533, адрес: Российская Федерация, г. Томск, проспект Фрунзе, д. 170а), в целях эксплуатации объекта линейного объекта системы газоснабжения: «Газопровод высокого давления к автомобильной газонаполнительной компрессорной станции, расположенной по адресу: Новосибирская область, г. Искитим, АГНКС-1 (код объекта Н-ТП/С-925)», кадастровый номер 54:33:000000:1546, в соответствии со статьей 23, главой V.7 Земельного кодекса Российской Федерации, администрация города Искитима

ПОСТАНОВЛЯЕТ:

1. Установить публичный сервитут в отношении:
 - 1.1. Земли кадастрового квартала 54:33:040901, государственная собственность на которые не разграничена, площадью 285 кв.м.
 - 1.2. Части земельного участка, с кадастровым номером 54:33:010201:1, площадью 239 кв.м, с местоположением: Новосибирская обл, г Искитим, в полосе отвода Зап.-Сиб. ЖД от 48-781 до 66+637 км. по направлению с севера на юг, вид разрешенного использования: железнодорожный транспорт, категория земель: земли населенных пунктов.
 - 1.3. Части земельного участка, с кадастровым номером 54:33:040901:16, площадью 9 кв.м, с местоположением: Новосибирская область, г Искитим, вид разрешенного использования: объекты дорожного сервиса, категория земель: земли населенных пунктов.
 - 1.4. Части земельного участка, с кадастровым номером 54:33:040901:17, площадью 306 кв.м, с местоположением: Новосибирская область, г. Искитим, вид разрешенного использования: производственная деятельность, категория земель: земли населенных пунктов.
 2. Лицо, в отношении которого принято решение об установлении публичного сервитута (обладатель публичного сервитута): Общество с ограниченной ответственностью «Газпром газораспределение Томск» (ИНН 7017203428, ОГРН 1087017002533, адрес: Российская Федерация, г. Томск, проспект Фрунзе, д. 170а).
 3. Публичный сервитут устанавливается на 49 лет.
 4. Срок, в течение которого использование части земельных участков, указанных в пункте 1 настоящего постановления в соответствии с их разрешенным использованием будет затруднительно в связи с осуществлением сервитута – не установлен.
 5. Порядок установления зон с особыми условиями использования территорий и содержание ограничений прав на земельные участки в границах таких зон установлен в соответствии с Правилами охраны газораспределительных сетей, утвержденными постановлением Правительства Российской Федерации от 20.11.2000 № 878.
 6. Размер платы:
 - 6.1 Размер платы за земли, государственная собственность на которые не разграничена, расположенные в г. Искитиме Новосибирской области в кадастровом квартале 54:33:040901, общей площадью 285 кв.м, за весь срок действия публичного сервитута составляет 730,40 рублей (285 (S) x 523,02 (СУКС) x 0,01% x 49 лет).
Где СУКС – средний уровень кадастровой стоимости земельных участков по городскому округу города Искитима Новосибирской области, утвержденный Приказом департамента имущества и земельных отношений от 20.10.2022 № 3017.
S – площадь земли в установленных границах публичного сервитута.
 - 6.2. Размер платы за весь срок действия публичного сервитута, за части земельных участков, государственная собственность на которые не разграничена, с кадастровым номером: 54:33:040901:17, площадью 306 кв.м, в размере – 726,13 рублей (20854061,92 (КС)/ 43062 (S ЗУ) x 306 (СЧЗУ) x 0,01% x 49 лет).
Где КС – кадастровая стоимость земельного участка;
SЗУ – площадь земельного участка;
СЧЗУ – площадь части земельного участка в установленных границах публичного сервитута.
 - 6.3. Владелец публичного сервитута обязан внести плату за публичный сервитут, установленный в отношении земель государственной собственности на которые не разграничена, единовременным платежом не позднее шести месяцев со дня принятия настоящего постановления по следующим реквизитам:
Путём перечисления в УФК по Новосибирской области (Администрация г. Искитима, л/с 04513004330) Сибирское ГУ Банка России// УФК по Новосибирской области, г. Новосибирск, ИНН 5446112631 КПП544601001,
Номер казначейского счета: 03100643000000015100
Номер единого казначейского счета: 40102810445370000043
БИК 015004950
В назначении платежа указывать:
Код бюджетной классификации: 720 1 11 05410 04 0000 120, ОКТМО 50712000.
7. Владелец публичного сервитута заключить с правообладателями земельных участков соглашения об установлении публичного сервитута.
Плата за публичный сервитут в отношении земельных участков, находящихся в частной собственности или находящихся в государственной или муниципальной собственности и предоставленных гражданам или юридическим лицам, определяется в соответствии с Федеральным законом «Об оценочной деятельности в Российской Федерации» и методическими рекомендациями, утвержденными федеральным органом исполнительной власти, осуществляющим функции по выработке государственной политики и нормативно-правовому регулированию в сфере земельных отношений.
Плата за публичный сервитут вносится правообладателю земельного участка, с которым заключено соглашение об осуществлении публичного сервитута, или в депозит нотариуса в случаях, предусмотренных пунктами 11 и 13 статьи 39.47 Земельного кодекса Российской Федерации. Плата за публичный сервитут вносится в депозит нотариуса единовременным платежом.
8. Владелец публичного сервитута обязан привести земельные участки, указанные в пункте 1 настоящего постановления, в состояние, пригодное для его использования в соответствии с разрешенным использованием, в срок не позднее чем 3 (три) месяца после завершения на земельных участках деятельности, для осуществления которой установлен публичный сервитут.
9. Утвердить границы публичного сервитута, согласно прилагаемому описанию местоположения границ публичного сервитута.
10. Публичный сервитут считается установленным со дня внесения сведений о нем в Единый государственный реестр недвижимости.
11. Управлению делами администрации города Искитима Новосибирской области (Смирнова О.А.) в течение 5 (пяти) рабочих дней со дня принятия настоящего постановления на официальном сайте администрации г. Искитим Новосибирской области www.iskitim.nso.ru.
12. Управлению имущества и земельных отношений администрации города Искитима (Сергиенко Л.А.) направить копию настоящего постановления в орган регистрации прав.
13. Контроль за исполнением данного постановления возложить на заместителя главы администрации Ружаковскую Т.В.

ГРАФИЧЕСКОЕ ОПИСАНИЕ МЕСТОПОЛОЖЕНИЯ ГРАНИЦ ПУБЛИЧНОГО СЕРВИТУТА ОПИСАНИЕ ГРАНИЦ ПУБЛИЧНОГО СЕРВИТУТА, СОДЕРЖАЩЕГО КООРДИНАТЫ ХАРАКТЕРНЫХ ТОЧЕК ГРАНИЦ ПУБЛИЧНОГО СЕРВИТУТА							
Зона публичного сервитута для эксплуатации линейного объекта "Газопровод высокого давления к автомобильной газонаполнительной компрессорной станции, расположенной по адресу: Новосибирская область, г. Искитим, АГНКС-1 (код объекта Н-ТП/С-925)" <small>(наименование объекта, местоположение границ которого описано)</small>							
Сведения об объекте							
№ п/п	Характеристики объекта			Описание характеристик			
1	2			3			
1	Местоположение объекта			Новосибирская обл., г. Искитим			
2	Площадь объекта ± величина погрешности определения площади (P ± ΔP)			839±10 кв.м			
3	Иные характеристики объекта			Публичный сервитут устанавливается в соответствии с главой V.7 Земельного Кодекса РФ сроком на 49 лет в целях эксплуатации линейного объекта системы газоснабжения: "Газопровод высокого давления к автомобильной газонаполнительной компрессорной станции, расположенной по адресу: Новосибирская область, г. Искитим, АГНКС-1 (код объекта Н-ТП/С-925)". В отношении земель неразграниченной государственной или муниципальной собственности – кадастровый квартал 54:33:040901. В отношении земельного участка с кадастровым номером 54:33:010201:1, площадью 135848 кв.м., по адресу: Новосибирская обл, г Искитим, в полосе отвода Зап.-Сиб. ЖД от 48-781 до 66+637 км. по направлению с севера на юг, принадлежит на праве собственности России, что подтверждается регистрацией права от 06.11.2003 №54-01/00-150/2003-141. В отношении земельного участка с кадастровым номером 54:33:040901:16, площадью 4938 кв.м., по адресу: Новосибирская область, г Искитим, данные о правообладателе отсутствуют. В отношении земельного участка с кадастровым номером 54:33:040901:17, площадью 43062 кв.м., по адресу: Новосибирская обл, г Искитим, данные о правообладателе отсутствуют. Администрация города Искитима Новосибирской области. Почтовый адрес: 633209, Новосибирская область, город Искитим, ул.Пушкина, 51. Электронный адрес: pri_iskadm@mail.ru			
ГРАФИЧЕСКОЕ ОПИСАНИЕ МЕСТОПОЛОЖЕНИЯ ГРАНИЦ ПУБЛИЧНОГО СЕРВИТУТА ОПИСАНИЕ ГРАНИЦ ПУБЛИЧНОГО СЕРВИТУТА, СОДЕРЖАЩЕГО КООРДИНАТЫ ХАРАКТЕРНЫХ ТОЧЕК ГРАНИЦ ПУБЛИЧНОГО СЕРВИТУТА							
Зона публичного сервитута для эксплуатации линейного объекта "Газопровод высокого давления к автомобильной газонаполнительной компрессорной станции, расположенной по адресу: Новосибирская область, г. Искитим, АГНКС-1 (код объекта Н-ТП/С-925)" <small>(наименование объекта, местоположение границ которого описано)</small>							
Сведения о местоположении измененных (уточненных) границ объекта							
1. Система координат —							
2. Сведения о характерных точках границ объекта							
Обозначение характерных точек границ	Существующие координаты, м		Измененные (уточненные) координаты, м		Метод определения координат характерной точки	Средняя квадратическая погрешность положения характерной точки (M _t), м	Описание обозначения точки на местности (при наличии)
	X	Y	X	Y			
1	2	3	4	5	6	7	8
—	—	—	—	—	—	—	—
3. Сведения о характерных точках части (частей) границы объекта							
Часть № —							
Обозначение характерных точек границы	Существующие координаты, м		Измененные (уточненные) координаты, м		Метод определения координат характерной точки	Средняя квадратическая погрешность положения характерной точки (M _t), м	Описание обозначения точки на местности (при наличии)
	X	Y	X	Y			
1	2	3	4	5	6	7	8
—	—	—	—	—	—	—	—

ГРАФИЧЕСКОЕ ОПИСАНИЕ МЕСТОПОЛОЖЕНИЯ ГРАНИЦ ПУБЛИЧНОГО СЕРВИТУТА ОПИСАНИЕ ГРАНИЦ ПУБЛИЧНОГО СЕРВИТУТА, СОДЕРЖАЩЕГО КООРДИНАТЫ ХАРАКТЕРНЫХ ТОЧЕК ГРАНИЦ ПУБЛИЧНОГО СЕРВИТУТА					
Зона публичного сервитута для эксплуатации линейного объекта "Газопровод высокого давления к автомобильной газонаполнительной компрессорной станции, расположенной по адресу: Новосибирская область, г. Искитим, АГНКС-1 (код объекта Н-ТП/С-925)" <small>(наименование объекта, местоположение границ которого описано)</small>					
Сведения о местоположении границ объекта					
1. Система координат МСК НСО, 4 зона					
2. Сведения о характерных точках границ объекта					
Обозначение характерных точек границ	Координаты, м		Метод определения координат характерной точки	Средняя квадратическая погрешность положения характерной точки (M _t), м	Описание обозначения точки на местности (при наличии)
	X	Y			
1	2	3	4	5	6
1	440146,67	4222355,39	Аналитический метод	0,10	—
2	440148,73	4222356,18	Аналитический метод	0,10	—
3	440150,00	4222358,31	Аналитический метод	0,10	—
4	440166,63	4222387,52	Аналитический метод	0,10	—
5	440199,69	4222381,85	Аналитический метод	0,10	—
6	440238,37	4222375,22	Аналитический метод	0,10	—
7	440240,18	4222375,82	Аналитический метод	0,10	—
8	440241,27	4222376,91	Аналитический метод	0,10	—
9	440253,53	4222417,63	Аналитический метод	0,10	—
10	440254,71	4222418,52	Аналитический метод	0,10	—
11	440256,47	4222419,03	Аналитический метод	0,10	—
12	440257,78	4222420,25	Аналитический метод	0,10	—
13	440258,18	4222421,75	Аналитический метод	0,10	—
14	440257,78	4222423,25	Аналитический метод	0,10	—
15	440256,60	4222423,81	Аналитический метод	0,10	—
16	440254,92	4222423,81	Аналитический метод	0,10	—
17	440253,40	4222423,34	Аналитический метод	0,10	—
18	440251,47	4222422,68	Аналитический метод	0,10	—
19	440249,61	4222421,22	Аналитический метод	0,10	—
20	440248,83	4222420,31	Аналитический метод	0,10	—
21	440237,27	4222380,68	Аналитический метод	0,10	—
22	440166,67	4222392,79	Аналитический метод	0,10	—
23	440165,47	4222392,51	Аналитический метод	0,10	—
24	440163,94	4222391,95	Аналитический метод	0,10	—
25	440162,39	4222390,32	Аналитический метод	0,10	—
26	440145,23	4222360,34	Аналитический метод	0,10	—
27	440144,66	4222358,88	Аналитический метод	0,10	—
28	440144,57	4222357,18	Аналитический метод	0,10	—
29	440145,16	4222355,79	Аналитический метод	0,10	—
1	440146,67	4222355,39	Аналитический метод	0,10	—
3. Сведения о характерных точках части (частей) границы объекта					
Обозначение характерных точек части границы	Координаты, м		Метод определения координат характерной точки	Средняя квадратическая погрешность положения характерной точки (M _t), м	Описание обозначения точки на местности (при наличии)
	X	Y			
1	2	3	4	5	6
Часть № —	—	—	—	—	—

**АДМИНИСТРАЦИЯ ГОРОДА ИСКИТИМА
НОВОСИБИРСКОЙ ОБЛАСТИ
ПОСТАНОВЛЕНИЕ**

21.08.2023

Искитим

№ 1644

Об установлении публичного сервитута

На основании ходатайства об установлении публичного сервитута Общества с ограниченной ответственностью «Газпром газораспределение Томск» (ИНН 7017203428, ОГРН 1087017002533, адрес: Российская Федерация, г. Томск, проспект Фрунзе, д. 170а), в целях строительства и эксплуатации линейного объекта системы газоснабжения: «Газопровод к нежилому помещению, расположенному относительно ориентира в границах участка; почтовый адрес ориентира: Новосибирская область, г. Искитим, мр. Индустриальный, 29Б (код объекта Н-ТП/И-32), в соответствии со статьей 23, главой V.7 Земельного кодекса Российской Федерации, администрация города Искитима

ПОСТАНОВЛЯЕТ:

1. Установить публичный сервитут в отношении:
 - 1.1. Земель кадастрового квартала 54:33:060102, государственная собственность на которые не разграничена, площадью 9 кв.м.
 - 1.2. Земель кадастрового квартала 54:33:060103, государственная собственность на которые не разграничена, площадью 27 кв.м.
 - 1.3. Части земельного участка, с кадастровым номером 54:33:060103:9, площадью 11 кв.м, с местоположением: обл. Новосибирская, г. Искитим, мкр. Индустриальный, 29Б, вид разрешенного использования: Для эксплуатации капитальных сооружений, категория земель: земли населенных пунктов.
 - 1.4. Части земельного участка, с кадастровым номером 54:33:000000:557, площадью 1319 кв.м, с местоположением: Новосибирская область, г. Искитим, ул. Линейная, вид разрешенного использования: Земельные участки (территории) общего пользования, улица Линейная, категория земель: земли населенных пунктов.
 - 1.5. Части земельного участка, с кадастровым номером 54:33:000000:1486, площадью 5 кв.м, с местоположением: Новосибирская область, г. Искитим, мкр. Индустриальный, вид разрешенного использования: «Земельные участки (территории) общего пользования», категория земель: земли населенных пунктов.
 - 1.6. Части земельного участка, с кадастровым номером 54:33:060209:5, площадью 9 кв.м, с местоположением: Местоположение установлено относительно ориентира, расположенного в границах участка. Почтовый адрес ориентира: обл. Новосибирская, г. Искитим, ул. Чапаева, 1А, вид разрешенного использования: Для строительства многоэтажного многоквартирного жилого дома, категория земель: земли населенных пунктов.
 - 1.7. Части земельного участка, с кадастровым номером 54:33:000000:230, площадью 1 кв.м, с местоположением: Новосибирская область, г. Искитим, вид разрешенного использования: для размещения и использования по назначению «Газопровод высокого давления г. Искитим - п. Чернореченский - с. Лебедевка Искитимского района Новосибирской области», категория земель: земли населенных пунктов.
2. Лицо, в отношении которого принято решение об установлении публичного сервитута (обладатель публичного сервитута): Общество с ограниченной ответственностью «Газпром газораспределение Томск» (ИНН 7017203428, ОГРН 1087017002533, адрес: Российская Федерация, г. Томск, проспект Фрунзе, д. 170а).
3. Публичный сервитут устанавливается на 49 лет.
4. Срок, в течение которого использование части земельных участков, указанных в пункте 1 настоящего постановления в соответствии с их разрешенным использованием будет затруднительно в связи с осуществлением сервитута – не установлен.
5. Порядок установления зон с особыми условиями использования территорий и содержание ограничений прав на земельные участки в границах таких зон установлен в соответствии с Правилами охраны газораспределительных сетей, утвержденными постановлением Правительства Российской Федерации от 20.11.2000 № 878.
6. Размер платы за земли, государственная собственность на которые не разграничена, расположенные в г. Искитиме Новосибирской области в кадастровых кварталах 54:33:060102, 54:33:060103, общей площадью 36 кв.м, за весь срок действия публичного сервитута составляет 92,26 рублей (36 (S) x 523,02 (СУКС) x 0,01% x 49 лет).

Где СУКС – средний уровень кадастровой стоимости земельных участков по городскому округу города Искитима Новосибирской области, утвержденный Приказом департамента имущества и земельных отношений от 20.10.2022 № 3017.

S – площадь земли в установленных границах публичного сервитута.
- 6.1. Владелец публичного сервитута обязан внести плату за публичный сервитут, установленный в отношении земель государственной собственности на которые не разграничена, единовременным платежом не позднее шести месяцев со дня принятия настоящего постановления по следующим реквизитам:

Путём перечисления в УФК по Новосибирской области (Администрация г. Искитима, л/с 04513004330) Сибирское ГУ Банка России// УФК по Новосибирской области, г. Новосибирск, ИНН 5446112631 КПП544601001,
Номер казначейского счета: 03100643000000015100
Номер единого казначейского счета: 40102810445370000043
БИК 015004950

В назначении платежа указывать:
Код бюджетной классификации: 720 1 11 05410 04 0000 120, ОКТМО 50712000.
7. Владелец публичного сервитута заключить с правообладателями земельных участков соглашения об установлении публичного сервитута.

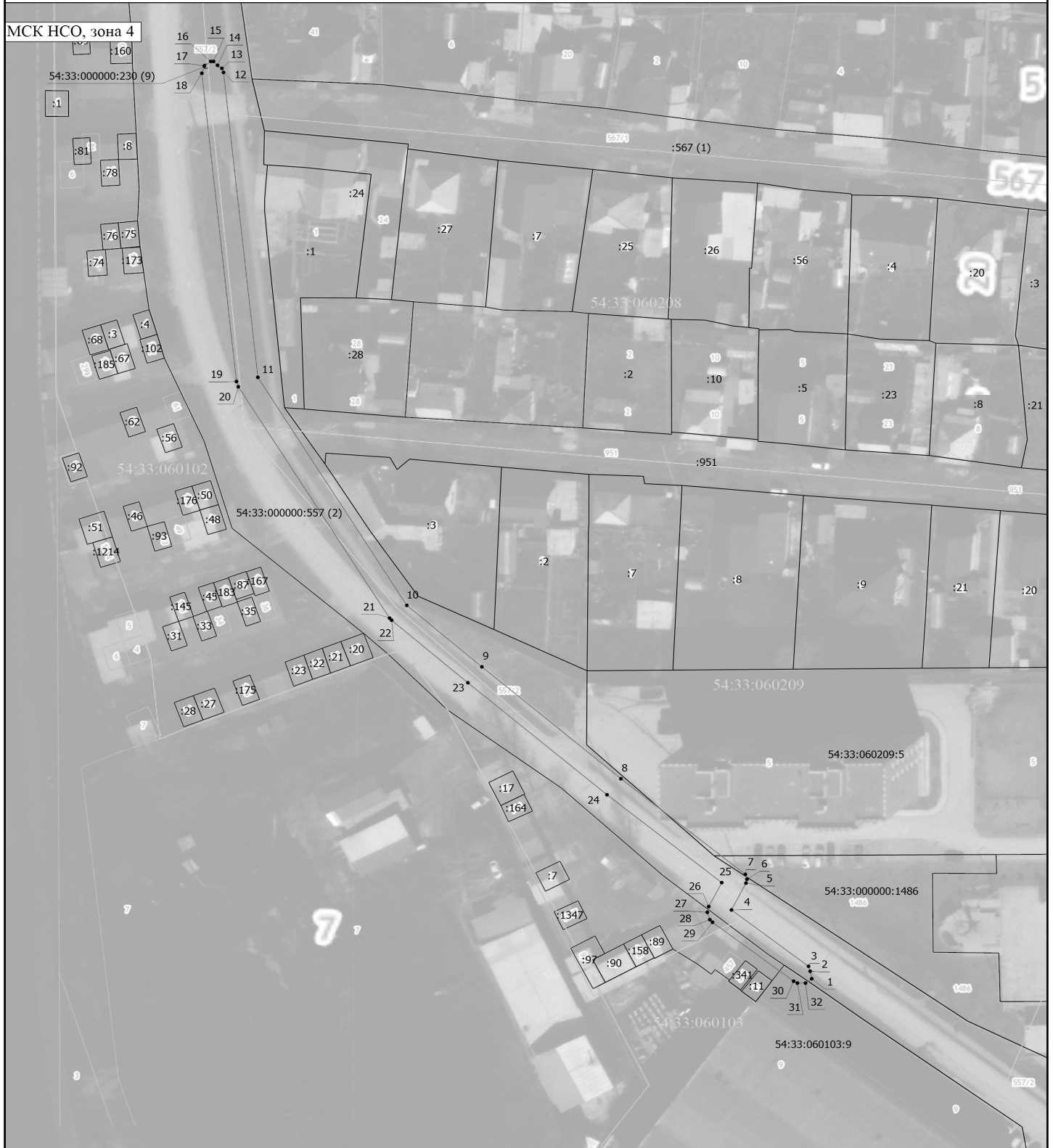
Плата за публичный сервитут в отношении земельных участков, находящихся в частной собственности или находящихся в государственной или муниципальной собственности и предоставленных гражданам или юридическим лицам, определяется в соответствии с Федеральным законом «Об оценочной деятельности в Российской Федерации» и методическими рекомендациями, утверждаемыми федеральным органом исполнительной власти, осуществляющим функции по выработке государственной политики и нормативно-правовому регулированию в сфере земельных отношений.

Плата за публичный сервитут вносится правообладателю земельного участка, с которым заключено соглашение об осуществлении публичного сервитута, или в депозит нотариуса в случаях, предусмотренных пунктами 11 и 13 статьи 39.47 Земельного кодекса Российской Федерации. Плата за публичный сервитут вносится в депозит нотариуса единовременным платежом.
8. Владелец публичного сервитута обязан привести земельные участки, указанные в пункте 1 настоящего постановления, в состояние, пригодное для его использования в соответствии с разрешенным использованием, в срок не позднее чем 3 (три) месяца после завершения на земельных участках деятельности, для осуществления которой установлен публичный сервитут.
9. Утвердить границы публичного сервитута, согласно прилагаемому описанию местоположения границ публичного сервитута.
10. Публичный сервитут считается установленным со дня внесения сведений о нем в Единый государственный реестр недвижимости.
11. Управлению делами администрации города Искитима Новосибирской области (Смирнова О.А.) в течение 5 (пяти) рабочих дней со дня принятия разместить настоящее постановление на официальном сайте администрации г. Искитим Новосибирской области www.iskitim.nso.ru.
12. Управлению имущества и земельных отношений администрации города Искитима (Сергиенко Л.А.) направить копию настоящего постановления в орган регистрации прав.
13. Контроль за исполнением данного постановления возложить на заместителя главы администрации Ружаковскую Т.В.

ГРАФИЧЕСКОЕ ОПИСАНИЕ местоположения границ населенных пунктов, территориальных зон, особо охраняемых природных территорий, зон с особыми условиями использования территории							
Публичный сервитут, устанавливаемый в целях строительства и эксплуатации линейного объекта системы газоснабжения: «Газопровод к нежилому помещению, расположенному относительно ориентира в границах участка; почтовый адрес ориентира: Новосибирская область, г.Искитим, мкр. Индустриальный, 296 (код объекта Н-ТП/И-32)»							
(наименование объекта, местоположение границ которого описано (далее - объект))							
Раздел 1							
Сведения об объекте							
№ п/п	Характеристики объекта				Описание характеристик		
1	2				3		
1.	Местоположение объекта				Новосибирская область, город Искитим		
2.	Площадь объекта +/- величина погрешности определения площади (Р +/- Дельта Р)				1381 +/- 6 м ²		
3.	Иные характеристики объекта				Публичный сервитут устанавливается в соответствии с главой V.7 Земельного Кодекса РФ, сроком на 49 (сорок девять) лет в целях строительства и эксплуатации линейного объекта системы газоснабжения: «Газопровод к нежилому помещению, расположенному относительно ориентира в границах участка; почтовый адрес ориентира: Новосибирская область, г.Искитим, мкр. Индустриальный, 296 (код объекта Н-ТП/И-32)» в отношении части земельных участков с кадастровыми номерами 54:33:060103:9, 54:33:000000:557, 54:33:000000:1486, 54:33:060209:5, 54:33:000000:230 и части земель кадастровых кварталов 54:33:060102, 54:33:060103, местоположением: Новосибирская область, г. Искитим, мкр. Индустриальный, площадью 1381 кв. метр.		
Раздел 3							
Сведения о местоположении измененных (уточненных) границ объекта							
1. Система координат -							
2. Сведения о характерных точках границ объекта							
Обозначение характерных точек границ	Существующие координаты, м		Измененные (уточненные) координаты, м		Метод определения координат характерной точки	Средняя квадратическая погрешность положения характерной точки (Мп), м	Описание обозначения точки на местности (при наличии)
	X	Y	X	Y			
1	2	3	4	5	6	7	8
-	-	-	-	-	-	-	-
3. Сведения о характерных точках части (частей) границы объекта							
Обозначение характерных точек части границы	Существующие координаты, м		Измененные (уточненные) координаты, м		Метод определения координат характерной точки	Средняя квадратическая погрешность положения характерной точки (Мп), м	Описание обозначения точки на местности (при наличии)
	X	Y	X	Y			
1	2	3	4	5	6	7	8
-	-	-	-	-	-	-	-

Раздел 2					
Сведения о местоположении границ объекта					
1. Система координат МСК НСО, зона 4					
2. Сведения о характерных точках границ объекта					
Обозначение характерных точек границ	Координаты, м		Метод определения координат характерной точки	Средняя квадратическая погрешность положения характерной точки (Мп), м	Описание обозначения точки на местности (при наличии)
	X	Y			
1	2	3	4	5	6
1	443238.10	4221917.15	Картометрический метод	0.1	Закрепление отсутствует
2	443239.90	4221916.78	Картометрический метод	0.1	Закрепление отсутствует
3	443241.08	4221916.40	Картометрический метод	0.1	Закрепление отсутствует
4	443254.62	4221898.68	Картометрический метод	0.1	Закрепление отсутствует
5	443261.07	4221902.03	Картометрический метод	0.1	Закрепление отсутствует
6	443261.99	4221902.25	Картометрический метод	0.1	Закрепление отсутствует
7	443263.17	4221901.87	Картометрический метод	0.1	Закрепление отсутствует
8	443286.15	4221873.26	Картометрический метод	0.1	Закрепление отсутствует
9	443313.03	4221841.29	Картометрический метод	0.1	Закрепление отсутствует
10	443327.82	4221824.02	Картометрический метод	0.1	Закрепление отсутствует
11	443382.58	4221789.78	Картометрический метод	0.1	Закрепление отсутствует
12	443455.86	4221781.88	Картометрический метод	0.1	Закрепление отсутствует
13	443456.83	4221781.51	Картометрический метод	0.1	Закрепление отсутствует
14	443457.55	4221780.51	Картометрический метод	0.1	Закрепление отсутствует
15	443458.50	4221779.58	Картометрический метод	0.1	Закрепление отсутствует
16	443458.50	4221778.96	Картометрический метод	0.1	Закрепление отсутствует
17	443457.41	4221777.46	Картометрический метод	0.1	Закрепление отсутствует
18	443455.65	4221776.89	Картометрический метод	0.1	Закрепление отсутствует
19	443381.59	4221784.86	Картометрический метод	0.1	Закрепление отсутствует
20	443380.32	4221785.30	Картометрический метод	0.1	Закрепление отсутствует
21	443324.74	4221820.06	Картометрический метод	0.1	Закрепление отсутствует
22	443324.22	4221820.54	Картометрический метод	0.1	Закрепление отсутствует
23	443309.21	4221838.07	Картометрический метод	0.1	Закрепление отсутствует
24	443282.30	4221870.06	Картометрический метод	0.1	Закрепление отсутствует
25	443261.19	4221896.45	Картометрический метод	0.1	Закрепление отсутствует
26	443255.43	4221893.47	Картометрический метод	0.1	Закрепление отсутствует
27	443254.05	4221893.13	Картометрический метод	0.1	Закрепление отсутствует
28	443252.29	4221893.70	Картометрический метод	0.1	Закрепление отсутствует
29	443251.66	4221894.32	Картометрический метод	0.1	Закрепление отсутствует
30	443237.51	4221912.97	Картометрический метод	0.1	Закрепление отсутствует
31	443237.05	4221913.85	Картометрический метод	0.1	Закрепление отсутствует
32	443237.05	4221915.71	Картометрический метод	0.1	Закрепление отсутствует
1	443238.10	4221917.15	Картометрический метод	0.1	Закрепление отсутствует
3. Сведения о характерных точках части (частей) границы объекта					
Обозначение характерных точек части границы	Координаты, м		Метод определения координат характерной точки	Средняя квадратическая погрешность положения характерной точки (Мп), м	Описание обозначения точки на местности (при наличии)
	X	Y			
1	2	3	4	5	6
-	-	-	-	-	-

Схема расположения границ публичного сервитута



Масштаб 1:900

Условные обозначения

- | | | | |
|--------------|--|-------|---|
| — | - Часть границы публичного сервитута | • | - Характерная точка границы, сведения о которой позволяют однозначно определить ее положение на местности |
| 1 | - Обозначение новой характерной точки | :1214 | - Кадастровый номер земельного участка |
| — | - Земельный участок, имеющийся в ЕГРН сведения о границе которого достаточны для определения ее положения на местности | — | - Граница кадастрового квартала |
| 54:33:060102 | - Номер кадастрового квартала | | |

Подпись _____

Дата " ____ " _____ г.

Место для оттиска печати (при наличии) лица, составившего описание местоположения границ объекта

**АДМИНИСТРАЦИЯ ГОРОДА ИСКИТИМА
НОВОСИБИРСКОЙ ОБЛАСТИ
ПОСТАНОВЛЕНИЕ**

21.08.2023

Искитим

№ 1645

Об установлении публичного сервитута

На основании ходатайства об установлении публичного сервитута Общества с ограниченной ответственностью «Газпром газораспределение Томск» (ИНН 7017203428, ОГРН 1087017002533, адрес: Российская Федерация, г. Томск, проспект Фрунзе, д. 170а), в целях строительства и эксплуатации линейного объекта системы газоснабжения: «Газопровод низкого давления к жилому дому, расположенному по адресу: Новосибирская область, г. Искитим, пер. Уклонный, дом 6 (код объекта Н-ТП/У-589), в соответствии со статьей 23, главой V.7 Земельного кодекса Российской Федерации, администрация города Искитима

ПОСТАНОВЛЯЕТ:

- Установить публичный сервитут в отношении:
 - Земель кадастрового квартала 54:33:040150, государственная собственность на которые не разграничена, площадью 6 кв.м.
 - Части земельного участка, с кадастровым номером 54:33:040147:14, площадью 5 кв.м, с местоположением: Местоположение установлено относительно ориентира, расположенного в границах участка. Почтовый адрес ориентира: обл. Новосибирская, г. Искитим, пер. Уклонный, дом 6, вид разрешенного использования: В целях эксплуатации жилого дома, категория земель: земли населенных пунктов.
 - Части земельного участка, с кадастровым номером 54:33:040147:8, площадью 2 кв.м, с местоположением: Местоположение установлено относительно ориентира, расположенного за пределами участка. Ориентир жилой дом. Участок находится примерно в 15м, по направлению на запад от ориентира. Почтовый адрес ориентира: обл. Новосибирская, г. Искитим, пер. Уклонный, дом 6, вид разрешенного использования: Для строительства жилого дома, категория земель: земли населенных пунктов.
 - Части земельного участка, с кадастровым номером 54:33:000000:645, площадью 47 кв.м, с местоположением: Новосибирская область, г. Искитим, ул. Уклонная, вид разрешенного использования: земельные участки (территории) общего пользования, улица Уклонная, категория земель: земли населенных пунктов.
- Лицо, в отношении которого принято решение об установлении публичного сервитута (обладатель публичного сервитута): Общество с ограниченной ответственностью «Газпром газораспределение Томск» (ИНН 7017203428, ОГРН 1087017002533, адрес: Российская Федерация, г. Томск, проспект Фрунзе, д. 170а).
- Публичный сервитут устанавливается на 49 лет.
- Срок, в течение которого использование части земельных участков, указанных в пункте 1 настоящего постановления в соответствии с их разрешенным использованием будет затруднительно в связи с осуществлением сервитута – не установлен.
- Порядок установления зон с особыми условиями использования территорий и содержание ограничений прав на земельные участки в границах таких зон установлен в соответствии с Правилами охраны газораспределительных сетей, утвержденными постановлением Правительства Российской Федерации от 20.11.2000 № 878.
- Размер платы за земли, государственная собственность на которые не разграничена, расположенные в г. Искитиме Новосибирской области в кадастровом квартале 54:33:040150, общей площадью 6 кв.м, за весь срок действия публичного сервитута составляет 15,64 рублей (6 (S) x 523,02 (СУКС)x 0,01% x 49 лет).

Где СУКС – средний уровень кадастровой стоимости земельных участков по городскому округу города Искитима Новосибирской области, утвержденный Приказом департамента имущества и земельных отношений от 20.10.2022 № 3017.

S – площадь земли в установленных границах публичного сервитута.

6.2. Обладатель публичного сервитута обязан внести плату за публичный сервитут, установленный в отношении земель государственная собственность на которые не разграничена, единовременным платежом не позднее шести месяцев со дня принятия настоящего постановления по следующим реквизитам:

Путём перечисления в УФК по Новосибирской области (Администрация г. Искитима, л/с 04513004330) Сибирское ГУ Банка России// УФК по Новосибирской области, г. Новосибирск, ИНН 5446112631 КПП544601001, Номер казначейского счета: 031006430000000015100
Номер единого казначейского счета: 40102810445370000043
БИК 015004950

В назначении платежа указывать:

Код бюджетной классификации: 720 1 11 05410 04 0000 120, ОКТМО 50712000.

7. Обладателю публичного сервитута заключить с правообладателями земельных участков соглашения об установлении публичного сервитута.

Плата за публичный сервитут в отношении земельных участков, находящихся в частной собственности или находящихся в государственной или муниципальной собственности и предоставленных гражданам или юридическим лицам, определяется в соответствии с Федеральным законом «Об оценочной деятельности в Российской Федерации» и методическими рекомендациями, утверждаемыми федеральным органом исполнительной власти, осуществляющим функции по выработке государственной политики

и нормативно-правовому регулированию в сфере земельных отношений.

Плата за публичный сервитут вносится правообладателю земельного участка, с которым заключено соглашение об осуществлении публичного сервитута, или в депозит нотариуса в случаях, предусмотренных пунктами 11 и 13 статьи 39.47 Земельного кодекса Российской Федерации. Плата за публичный сервитут вносится в депозит нотариуса единовременным платежом.

8. Обладатель публичного сервитута обязан привести земельные участки, указанные в пункте 1 настоящего постановления, в состояние, пригодное для его использования в соответствии с разрешенным использованием, в срок не позднее чем 3 (три) месяца после завершения на земельных участках деятельности, для осуществления которой установлен публичный сервитут.

9. Утвердить границы публичного сервитута, согласно прилагаемому описанию местоположения границ публичного сервитута.

10. Публичный сервитут считается установленным со дня внесения сведений о нем в Единый государственный реестр недвижимости.

11. Управлению делами администрации города Искитима Новосибирской области (Смирнова О.А.) в течение 5 (пяти) рабочих дней со дня принятия разместить настоящее постановление на официальном сайте администрации г. Искитим Новосибирской области www.iskitim.nso.ru.

12. Управлению имущества и земельных отношений администрации города Искитима (Сергиенко Л.А.) направить копию настоящего постановления в орган регистрации прав.


13. Контроль за исполнением данного постановления возложить на заместителя главы администрации Ружаковскую Т.В.

Глава города Искитима

С.В.Завражин

ГРАФИЧЕСКОЕ ОПИСАНИЕ местоположения границ населенных пунктов, территориальных зон, особо охраняемых природных территорий, зон с особыми условиями использования территории					
Публичный сервитут, устанавливаемый в целях строительства и эксплуатации линейного объекта системы газоснабжения: «Газопровод низкого давления к жилому дому, расположенному по адресу: Новосибирская область, Искитимский район, г. Искитим, пер. Уклонный, д. 6 (код объекта Н-ТП/У-589)» <small>(наименование объекта, местоположение границ которого описано (далее - объект))</small>					
Раздел 1					
Сведения об объекте					
№ п/п	Характеристики объекта		Описание характеристик		
1	2		3		
1.	Местоположение объекта		Новосибирская область, район Искитимский, город Искитим		
2.	Площадь объекта +/- величина погрешности определения площади (Р +/- Дельта Р)		60 +/- 6 м ²		
3.	Иные характеристики объекта		Публичный сервитут устанавливается в соответствии с главой V.7 Земельного Кодекса РФ, сроком на 49 (сорок девять) лет в целях строительства и эксплуатации линейного объекта системы газоснабжения: «Газопровод низкого давления к жилому дому, расположенному по адресу: Новосибирская область, Искитимский район, г. Искитим, пер. Уклонный, д. 6 (код объекта Н-ТП/У-589)» в отношении земельных участков с кадастровыми номерами 54:33:040147:14, 54:33:040147:8, 54:33:000000:645 и части земель кадастрового квартала 54:33:040150, местоположением: Новосибирская область, Искитимский район, г. Искитим, пер. Уклонный, площадью 60 кв. метров.		
Раздел 2					
Сведения о местоположении границ объекта					
1. Система координат МСК НСО, зона 4					
2. Сведения о характерных точках границ объекта					
Обозначение характерных точек границ	Координаты, м		Метод определения координат характерной точки	Средняя квадратическая погрешность положения характерной точки (Мп), м	Описание обозначения точки на местности (при наличии)
	X	Y			
1	2	3	4	5	6
1	444668.42	4221424.72	Картометрический метод	0.1	Закрепление отсутствует
2	444667.55	4221424.59	Картометрический метод	0.1	Закрепление отсутствует
3	444666.29	4221424.21	Картометрический метод	0.1	Закрепление отсутствует
4	444665.83	4221422.74	Картометрический метод	0.1	Закрепление отсутствует
5	444664.90	4221421.30	Картометрический метод	0.1	Закрепление отсутствует
6	444664.90	4221420.14	Картометрический метод	0.1	Закрепление отсутствует
7	444665.62	4221419.14	Картометрический метод	0.1	Закрепление отсутствует
8	444666.80	4221418.76	Картометрический метод	0.1	Закрепление отсутствует
9	444667.98	4221419.14	Картометрический метод	0.1	Закрепление отсутствует
10	444668.34	4221419.54	Картометрический метод	0.1	Закрепление отсутствует

Схема расположения границ публичного сервитута



Масштаб 1:400

Условные обозначения

- _____ - Часть границы публичного сервитута
- - Характерная точка границы, сведения о которой позволяют однозначно определить ее положение на местности
- 1 - Обозначение новой характерной точки
- 54:33:040147:14 - Кадастровый номер земельного участка
- _____ - Земельный участок, имеющиеся в ЕГРН сведения о границе которого достаточны для определения ее положения на местности
- _____ - Граница кадастрового квартала
- 54:33:040147 - Номер кадастрового квартала

Подпись _____

Дата " ____ " ____ г.

Место для оттиска печати (при наличии) лица, составившего описание местоположения границ объекта

**АДМИНИСТРАЦИЯ ГОРОДА ИСКИТИМА
НОВОСИБИРСКОЙ ОБЛАСТИ
ПОСТАНОВЛЕНИЕ**

21.08.2023 Искитим № 1646

Об установлении публичного сервитута

На основании ходатайства об установлении публичного сервитута Общества с ограниченной ответственностью «Газпром газораспределение Томск» (ИНН 7017203428, ОГРН 1087017002533, адрес: Российская Федерация, г. Томск, проспект Фрунзе, д. 170а), в целях строительства и размещения линейного объекта системы газоснабжения «Газопровод высокого давления к земельному участку с кадастровым номером: 54:33:040302:103, местоположение: Новосибирская область, г. Искитим, ул. Юбилейная (код объекта Н-ТП/И-8), в соответствии со статьей 23, главой V.7 Земельного кодекса Российской Федерации, администрация города Искитима

ПОСТАНОВЛЯЕТ:

- Установить публичный сервитут в отношении:
 - Земель кадастрового квартала 54:33:040195, государственная собственность на которые не разграничена, площадью 163 кв.м.
 - Части земельного участка, с кадастровым номером 54:33:000000:1053, площадью 532 кв.м, с местоположением: Российская Федерация, Новосибирская область, г. Искитим, ул. Юбилейная, вид разрешенного использования: земельные участки (территории) общего пользования, ул. Юбилейная, категория земель: земли населенных пунктов.
 - Части земельного участка, с кадастровым номером 54:33:000000:385, площадью 94 кв.м, с местоположением: Новосибирская область, г. Искитим, ул. Юбилейная, вид разрешенного использования: в целях эксплуатации автодороги (ул. Юбилейная), категория земель: земли населенных пунктов.
 - части земельного участка, с кадастровым номером 54:33:040302:103, площадью 5 кв.м, с местоположением: Новосибирская область, г. Искитим, ул. Юбилейная, вид разрешенного использования: для строительства придорожного комплекса, категория земель: земли населенных пунктов.
- Лицо, в отношении которого принято решение об установлении публичного сервитута (обладатель публичного сервитута): Общество с ограниченной ответственностью «Газпром газораспределение Томск» (ИНН 7017203428, ОГРН 1087017002533, адрес: Российская Федерация, г. Томск, проспект Фрунзе, д. 170а).
- Публичный сервитут устанавливается на 49 лет.
- Срок, в течение которого использование части земельных участков, указанных в пункте 1 настоящего постановления в соответствии с их разрешенным использованием будет затруднительно в связи с осуществлением сервитута – не установлен.
- Порядок установления зон с особыми условиями использования территорий и содержание ограничений прав на земельные участки в границах таких зон установлен в соответствии с Правилами охраны газораспределительных сетей, утвержденными постановлением Правительства Российской Федерации от 20.11.2000 № 878.
- Размер платы за земли, государственная собственность на которые не разграничена, расположенные в г. Искитиме Новосибирской области в кадастровых кварталах 54:33:040195, общей площадью 163 кв.м, за весь срок действия публичного сервитута составляет 417,74 рублей (163 (S) x 523,02 (СУКС) x 0,01% x 49 лет).

Где СУКС – средний уровень кадастровой стоимости земельных участков по городскому округу города Искитима Новосибирской области, утвержденный Приказом департамента имущества и земельных отношений от 20.10.2022 № 3017.

S – площадь земли в установленных границах публичного сервитута.

6.1. Обладатель публичного сервитута обязан внести плату за публичный сервитут, установленный в отношении земель государственная собственность на которые не разграничена, единовременным платежом не позднее шести месяцев со дня принятия настоящего постановления по следующим реквизитам:
Путём перечисления в УФК по Новосибирской области (Администрация г. Искитима, л/с 04513004330) Сибирское ГУ Банка России// УФК по Новосибирской области, г. Новосибирск, ИНН 5446112631 КППИ544601001, Номер казначейского счета: 03100643000000015100
Номер единого казначейского счета: 40102810445370000043
БИК 015004950

В назначении платежа указывать:
Код бюджетной классификации: 720 1 11 05410 04 0000 120, ОКТМО 50712000.

7. Обладателю публичного сервитута заключить с правообладателями земельных участков соглашения об установлении публичного сервитута.

Плата за публичный сервитут в отношении земельных участков, находящихся в частной собственности или находящихся в государственной или муниципальной собственности и предоставленных гражданам или юридическим лицам, определяется в соответствии с Федеральным законом «Об оценочной деятельности в Российской Федерации» и методическими рекомендациями, утверждаемыми федеральным органом исполнительной власти, осуществляющим функции по выработке государственной политики и нормативно-правовому регулированию в сфере земельных отношений.

Плата за публичный сервитут вносится правообладателю земельного участка, с которым заключено соглашение об осуществлении публичного сервитута, или в депозит нотариуса в случаях, предусмотренных пунктами 11 и 13 статьи 39.47 Земельного кодекса Российской Федерации. Плата за публичный сервитут вносится в депозит нотариуса единовременным платежом.

7. Обладатель публичного сервитута обязан привести земельные участки, указанные в пункте 1 настоящего постановления, в состоянии, пригодное для его использования в соответствии с разрешенным использованием, в срок не позднее чем 3 (три) месяца после завершения на земельных участках деятельности, для осуществления которой установлен публичный сервитут.

8. Утвердить границы публичного сервитута, согласно прилагаемому графическое описанию местоположения границ публичного сервитута.

9. Публичный сервитут считается установленным со дня внесения сведений о нем в Единый государственный реестр недвижимости.

10. Управлению делами администрации города Искитима Новосибирской области (Смирнова О.А.) в течение 5 (пяти) рабочих дней со дня принятия разместить настоящее постановление на официальном сайте администрации г. Искитим Новосибирской области www.iskitim.nso.ru.

11. Управлению имущества и земельных отношений администрации города Искитима (Сергиенко Л.А.) направить копию настоящего постановления в орган регистрации прав.

12. Контроль за исполнением данного постановления возложить на заместителя главы администрации Ружаковскую Т.В.

Глава города Искитима

С.В.Завражин

ГРАФИЧЕСКОЕ ОПИСАНИЕ					
местоположения границ населенных пунктов, территориальных зон, особо охраняемых природных территорий, зон с особыми условиями использования территории					
Публичный сервитут, устанавливаемый в целях строительства и эксплуатации линейного объекта системы газоснабжения: «Газопровод к нежилому зданию, расположенному по адресу: Новосибирская область, г. Искитим, ул. Юбилейная, с кадастровым номером: 54:33:040302:103 (код объекта Н-ТП/И-8)»					
(наименование объекта, местоположение границ которого описано (далее - объект))					
Раздел 1					
Сведения об объекте					
№ п/п	Характеристики объекта		Описание характеристик		
1	2		3		
1.	Местоположение объекта		Новосибирская область, город Искитим		
2.	Площадь объекта +/- величина погрешности определения площади (Р +/- Дельта Р)		794 +/- 6 м ²		
3.	Иные характеристики объекта		Публичный сервитут устанавливается в соответствии с главой V.7 Земельного Кодекса РФ, сроком на 49 (сорок девять) лет в целях строительства и эксплуатации линейного объекта системы газоснабжения: «Газопровод к нежилому зданию, расположенному по адресу: Новосибирская область, г. Искитим, ул. Юбилейная, с кадастровым номером: 54:33:040302:103 (код объекта Н-ТП/И-8)» в отношении части кадастрового квартала 54:33:040195, части земельных участков с кадастровыми номерами 54:33:000000:1053, 54:33:000000:385, 54:33:040302:103, местоположением: Новосибирская область, г. Искитим, ул. Юбилейная, площадью 794 кв. метра.		
Раздел 2					
Сведения о местоположении границ объекта					
1. Система координат МСК НСО, зона 4					
2. Сведения о характерных точках границ объекта					
Обозначение характерных точек границ	Координаты, м		Метод определения координат характерной точки	Средняя квадратическая погрешность положения характерной точки (Мп), м	Описание обозначения точки на местности (при наличии)
	X	Y			
1	2	3	4	5	6
1	442495.34	4219933.35	Картометрический метод	0.1	Закрепление отсутствует
2	442496.29	4219933.04	Картометрический метод	0.1	Закрепление отсутствует
3	442496.94	4219931.12	Картометрический метод	0.1	Закрепление отсутствует
4	442497.34	4219929.62	Картометрический метод	0.1	Закрепление отсутствует
5	442497.10	4219928.44	Картометрический метод	0.1	Закрепление отсутствует
6	442491.21	4219911.91	Картометрический метод	0.1	Закрепление отсутствует
7	442490.11	4219910.81	Картометрический метод	0.1	Закрепление отсутствует
8	442488.61	4219910.41	Картометрический метод	0.1	Закрепление отсутствует
9	442486.78	4219910.86	Картометрический метод	0.1	Закрепление отсутствует
10	442448.03	4219926.63	Картометрический метод	0.1	Закрепление отсутствует
11	442441.31	4219914.73	Картометрический метод	0.1	Закрепление отсутствует

2. Сведения о характерных точках границ объекта

Обозначение характерных точек границ	Координаты, м		Метод определения координат характерной точки	Средняя квадратическая погрешность положения характерной точки (Мп), м	Описание обозначения точки на местности (при наличии)
	X	Y			
12	442426.04	4219883.10	Картометрический метод	0.1	Закрепление отсутствует
13	442415.66	4219862.74	Картометрический метод	0.1	Закрепление отсутствует
14	442408.76	4219848.24	Картометрический метод	0.1	Закрепление отсутствует
15	442407.99	4219846.76	Картометрический метод	0.1	Закрепление отсутствует
16	442406.83	4219845.56	Картометрический метод	0.1	Закрепление отсутствует
17	442405.33	4219845.16	Картометрический метод	0.1	Закрепление отсутствует
18	442403.97	4219845.49	Картометрический метод	0.1	Закрепление отсутствует
19	442402.61	4219846.19	Картометрический метод	0.1	Закрепление отсутствует
20	442402.04	4219846.50	Картометрический метод	0.1	Закрепление отсутствует
21	442401.25	4219846.98	Картометрический метод	0.1	Закрепление отсутствует
22	442400.54	4219849.10	Картометрический метод	0.1	Закрепление отсутствует
23	442400.94	4219850.60	Картометрический метод	0.1	Закрепление отсутствует
24	442402.37	4219850.72	Картометрический метод	0.1	Закрепление отсутствует
25	442403.54	4219851.10	Картометрический метод	0.1	Закрепление отсутствует
26	442404.47	4219850.86	Картометрический метод	0.1	Закрепление отсутствует
27	442409.70	4219860.60	Картометрический метод	0.1	Закрепление отсутствует
28	442436.91	4219917.11	Картометрический метод	0.1	Закрепление отсутствует
29	442445.48	4219932.07	Картометрический метод	0.1	Закрепление отсутствует
30	442446.65	4219932.45	Картометрический метод	0.1	Закрепление отсутствует
31	442448.61	4219931.79	Картометрический метод	0.1	Закрепление отсутствует
32	442487.39	4219916.01	Картометрический метод	0.1	Закрепление отсутствует
33	442491.93	4219929.06	Картометрический метод	0.1	Закрепление отсутствует

2. Сведения о характерных точках границ объекта

Обозначение характерных точек границ	Координаты, м		Метод определения координат характерной точки	Средняя квадратическая погрешность положения характерной точки (Мп), м	Описание обозначения точки на местности (при наличии)
	X	Y			
34	442492.62	4219930.62	Картометрический метод	0.1	Закрепление отсутствует
35	442493.61	4219932.35	Картометрический метод	0.1	Закрепление отсутствует
36	442494.17	4219932.97	Картометрический метод	0.1	Закрепление отсутствует
1	442495.34	4219933.35	Картометрический метод	0.1	Закрепление отсутствует

3. Сведения о характерных точках части (частей) границы объекта

Обозначение характерных точек части границы	Координаты, м		Метод определения координат характерной точки	Средняя квадратическая погрешность положения характерной точки (Мп), м	Описание обозначения точки на местности (при наличии)
	X	Y			
1	2	3	4	5	6
-	-	-	-	-	-

Раздел 3

Сведения о местоположении измененных (уточненных) границ объекта

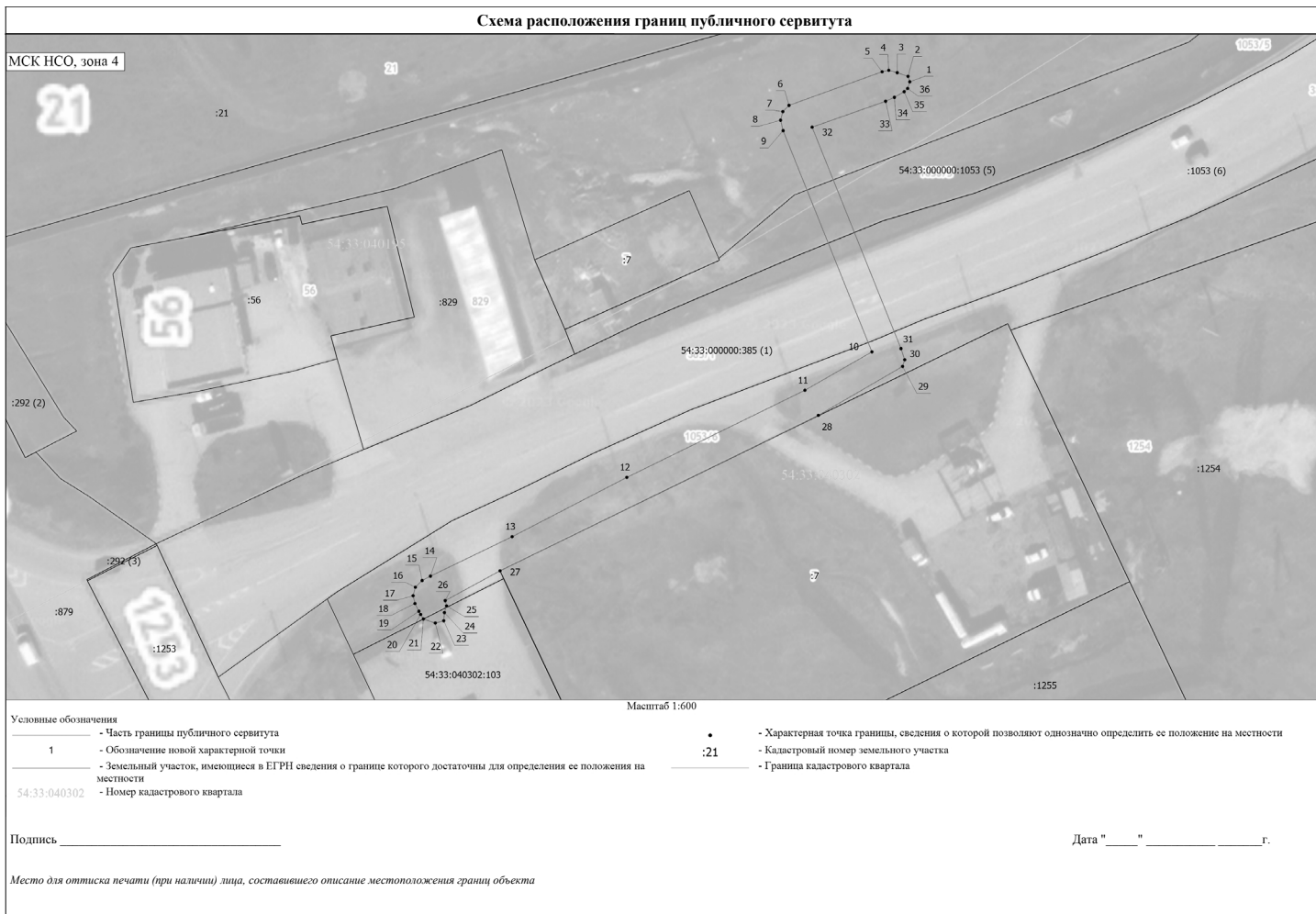
1. Система координат -

2. Сведения о характерных точках границ объекта

Обозначение характерных точек границ	Существующие координаты, м		Измененные (уточненные) координаты, м		Метод определения координат характерной точки	Средняя квадратическая погрешность положения характерной точки (Мп), м	Описание обозначения точки на местности (при наличии)
	X	Y	X	Y			
1	2	3	4	5	6	7	8
-	-	-	-	-	-	-	-

3. Сведения о характерных точках части (частей) границы объекта

Обозначение характерных точек части границы	Существующие координаты, м		Измененные (уточненные) координаты, м		Метод определения координат характерной точки	Средняя квадратическая погрешность положения характерной точки (Мп), м	Описание обозначения точки на местности (при наличии)
	X	Y	X	Y			
1	2	3	4	5	6	7	8
-	-	-	-	-	-	-	-



**АДМИНИСТРАЦИЯ ГОРОДА ИСКИТИМА
НОВОСИБИРСКОЙ ОБЛАСТИ
ПОСТАНОВЛЕНИЕ**

22.08.2023 Искитим № 1660

О внесении изменений в Состав комиссии по проведению оценки последствий заключения договора аренды, договора безвозмездного пользования муниципальным имуществом, предназначенного для целей образования, утвержденный постановлением администрации города Искитима Новосибирской области от 13.10.2022 г. № 1792

В целях обеспечения выполнения требований пункта 4 статьи 13 Федерального закона от 24.07.1998 г. №124-ФЗ «Об основных гарантиях прав ребенка в Российской Федерации», Федерального закона от 29.12.2012 г. № 273-ФЗ «Об образовании в Российской Федерации», администрация города Искитима Новосибирской области

ПОСТАНОВЛЯЕТ:

1. Внести в Состав комиссии по проведению оценки последствий заключения договора аренды, договора безвозмездного пользования муниципальным имуществом, предназначенного для целей образования, утвержденный постановлением администрации города Искитима Новосибирской области от 13.10.2022 г. № 1792, следующие изменения:

1.1. Вывести из состава комиссии Бондареву Анну Игоревну - начальника управления имущества и земельных отношений Администрации города Искитима Новосибирской области;

1.2. Ввести в состав комиссии Сергиенко Любовь Анатольевну - начальника управления имущества и земельных отношений Администрации города Искитима Новосибирской области;

2. Настоящее постановление опубликовать в газете «Искитимские ведомости» и разместить на официальном сайте администрации г. Искитима.

3. Настоящее постановление вступает в силу с момента его официального опубликования, и распространяет свое действие на правоотношения, возникшие с 01.08.2023 года.

Глава города Искитима

С.В.Завражин

**АДМИНИСТРАЦИЯ ГОРОДА ИСКИТИМА
НОВОСИБИРСКОЙ ОБЛАСТИ
ПОСТАНОВЛЕНИЕ**

22.08.2023 Искитим № 1661

О внесении изменений в муниципальную программу г.Искитима «Формирование современной городской среды на 2018-2024 годы», утвержденную постановлением администрации города Искитима Новосибирской области от 18.12.2017 № 2038 (в редакции постановления администрации города Искитима Новосибирской области от 09.06.2023 г. № 1152)

Руководствуясь статьей 178 Бюджетного кодекса РФ, постановлением администрации города Искитима Новосибирской области от 13.04.2018 № 534 «Об утверждении Порядка принятия решений о разработке муниципальных программ города Искитима Новосибирской области, их формирования и реализации», решением Совета депутатов города Искитима Новосибирской области от 31.05.2023 № 163 «О внесении изменений в решение Совета депутатов города Искитима Новосибирской области от 27.12.2022 № 130 «О бюджете города Искитима Новосибирской области на 2023 год и плановый период 2024 и 2025 годов» (в ред. от 08.02.2023 № 141, от 22.03.2023 №143)), администрация города Искитима Новосибирской области

ПОСТАНОВЛЯЕТ:

1. Внести в муниципальную программу города Искитима «Формирование современной городской среды на 2018-2024 годы», утвержденную постановлением администрации города Искитима Новосибирской области от 18.12.2017 № 2038 (в редакции постановления администрации города Искитима Новосибирской области от 09.06.2023 г. № 1152), следующие изменения:

1.1 Подраздел «Ресурсное обеспечение муниципальной программы» раздела 1 «Паспорт муниципальной программы» изложить в редакции приложения 1 к настоящему постановлению.

1.2 Раздел 5 «Ресурсное обеспечение муниципальной программы» изложить в редакции приложения 2 к настоящему постановлению.

2. Опубликовать настоящее постановление в газете «Искитимские ведомости» и разместить на официальном сайте администрации города Искитима.

3. Постановление вступает в силу с момента официального опубликования и распространяет свое действие на правоотношения, возникшие с 01.01.2023.

Глава города Искитима

С.В.Завражин

*Приложение 1 к постановлению
администрации города Искитима
Новосибирской области
от 1661 № 22.08.2023*

Ресурсное обеспечение муниципальной программы	Финансирование программы осуществляется в объеме – 220 213,7 тыс. рублей, из них:
	средства федерального бюджета – 181 705,5 тыс. рублей, средства областного бюджета – 20 082,0 тыс. рублей, средства местного бюджета – 14 453,0 тыс. рублей, внебюджетные средства (организаций и заинтересованных лиц) – 3 973,2 тыс. рублей.
	2018 год всего – 40 131,1 тыс. рублей, в том числе: средства федерального бюджета – 28 093,9 тыс. рублей, средства областного бюджета – 7 923,9 тыс. рублей, средства местного бюджета – 3 464,4 тыс. рублей, внебюджетные средства (организаций и заинтересованных лиц) - 648,9 тыс. рублей.
	2019 год всего – 31 769,1 тыс. рублей, в том числе: средства федерального бюджета – 26 973,1 тыс. рублей, средства областного бюджета – 1 123,9 тыс. рублей, средства местного бюджета – 2 643,5 тыс. рублей, внебюджетные средства (организаций и заинтересованных лиц) – 1 028,6 тыс. рублей
	2020 год всего – 41 675,93 тыс. рублей, в том числе: средства федерального бюджета – 37 313,9 тыс. рублей, средства областного бюджета – 1 554,8 тыс. рублей, средства местного бюджета – 1 902,5 тыс. рублей, внебюджетные средства (организаций и заинтересованных лиц) – 904,7 тыс. рублей
	2021 год всего – 34 835,8 тыс. рублей, в том числе: средства федерального бюджета – 30 759,5 тыс. рублей, средства областного бюджета – 1 281,7 тыс. рублей, средства местного бюджета – 2 090,6 тыс. рублей, внебюджетные средства (организаций и заинтересованных лиц) – 704 тыс. рублей
	2022 год всего – 33 920,7 тыс. рублей, в том числе: средства федерального бюджета – 25 128,9 тыс. рублей, средства областного бюджета – 6 804,5 тыс. рублей, средства местного бюджета – 1 300,3 тыс. рублей, внебюджетные средства (организаций и заинтересованных лиц) – 687,0 тыс. рублей
	2023 год всего – 17 946,9 тыс. рублей, в том числе: средства федерального бюджета – 16 866,7 тыс. рублей, средства областного бюджета – 702,8 тыс. рублей, средства местного бюджета – 377,4 тыс. рублей, внебюджетные средства (организаций и заинтересованных лиц) - 0 тыс. рублей
	2024 год всего – 19 934,2 тыс. рублей, в том числе: средства федерального бюджета – 16 569,5 тыс. рублей, средства областного бюджета – 690,4 тыс. рублей, средства местного бюджета – 2 674,3 тыс. рублей, внебюджетные средства (организаций и заинтересованных лиц) - 0 тыс. рублей

*Приложение 2 к постановлению
администрации города Искитима
Новосибирской области
от 22.08.2023 № 1661*

Ресурсное обеспечение муниципальной программы

Сводные финансовые затраты муниципальной программы города Искитима Новосибирской области

Наименование мероприятия муниципальной программы	Источники объема расходов по программе	Финансовые затраты, тыс. руб.							
		всего	В том числе по годам реализации						
			2018	2019	2020	2021	2022	2023	2024
Благоустройство дворовых территорий многоквартирных домов	Всего финансовых затрат, в том числе за счет:	73 155,1	8 610,3	14 563,9	14 994,6	10 626,8	6 925,3	0,00	17 434,2
	Средств федерального бюджета	63 240,1	5 899,4	12 474,1	12 985,2	9 383,0	5 928,9	0,00	16 569,5
	Средств областного бюджета НСО	4 053,2	1 663,9	519,8	541,1	391,0	247,0	0,00	690,4
	Средств местного бюджета	1 888,6	398,1	541,4	563,6	148,8	62,4	0,00	174,3
	Внебюджетных источников	3 973,2	648,9	1 028,6	904,7	704,0	687,0	0,00	0,00
Благоустройство общественных территорий	Всего финансовых затрат, в том числе за счет:	147 058,6	31 520,8	17 205,2	26 681,3	24 209,0	26 995,4	17 946,9	2 500,0
	Средств федерального бюджета	118 465,4	22 194,5	14 499,0	24 328,7	21 376,5	19 200,0	16 866,7	0,00
	Средств областного бюджета НСО	16 028,8	6 260,0	604,1	1 013,7	890,7	6 557,5	702,8	0,00
	Средств местного бюджета	12 564,4	3 066,3	2 102,1	1 338,9	1 941,8	1 237,9	377,4	2 500,0
	Всего финансовых затрат, в том числе за счет:	220 213,7	40 131,1	31 769,1	41 675,9	34 835,8	33 920,7	17 946,9	19 934,2
	Средств федерального бюджета	181 705,5	28 093,9	26 973,1	37 313,9	30 759,5	25 128,9	16 866,7	16 569,5
	Средств областного бюджета НСО	20 082,0	7 923,9	1 123,9	1 554,8	1 281,7	6 804,5	702,8	690,4
	Средств местного бюджета	14 453,0	3 464,4	2 643,5	1 902,5	2 090,6	1 300,3	377,4	2 674,3
	Внебюджетных источников	3 973,2	648,9	1 028,6	904,7	704,0	687,0	0,00	0,00