







Публичный сервитут в целях эксплуатации линейного объекта системы газоснабжения "Газоснабжение АИТ АТ здания НСО, г. Искитим, ул. Пушкина 81Б"

План границ объекта



Используемые условные знаки и обозначения:

Система координат: МСК НСО, зона 4

- | | |
|---|---|
|  проектная граница публичного сервитута |  1- характерная точка проектной границы публичного сервитута |
|  54:33:050504 кадастровый квартал | 54:33:050504:12 - граница и кадастровый номер земельного участка, по сведениям ЕГРН |
|  ось надземного газопровода | 54:33:050504:10 - граница и кадастровый номер земельного участка, в отношении которого испрашивается публичный сервитут |
|  ось подземного газопровода | |
-  - газорегуляторный пункт