

Утверждена

(наименование документа об утверждении, включая наименования органов государственной власти или

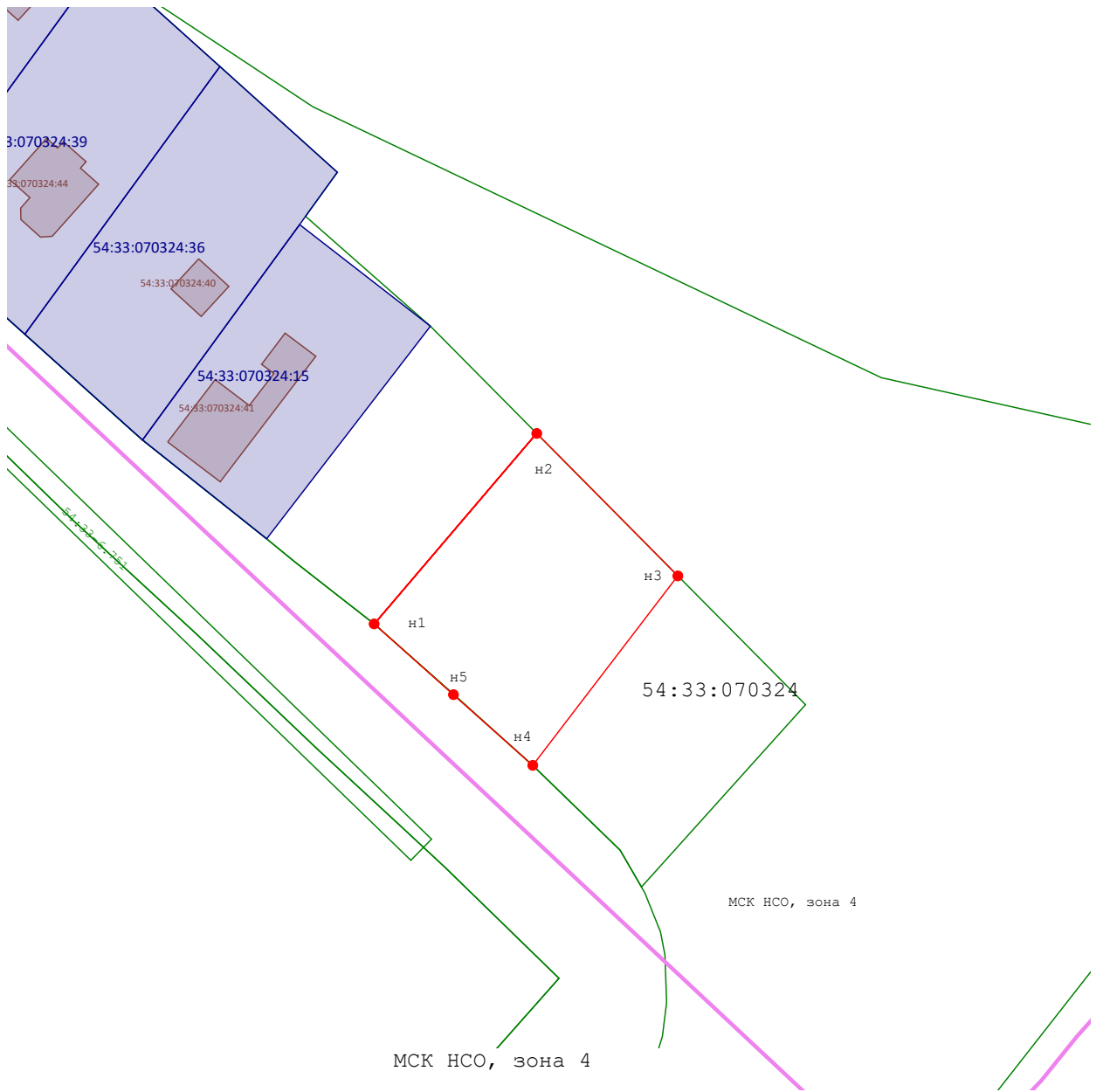
органов местного самоуправления, принявших решение об утверждении схемы или

подписавших соглашение о перераспределении земельных участков)

от _____ № _____

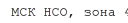
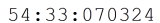






Схема расположения земельного участка или земельных участков на кадастровом плане территории

Условный номер земельного участка _____	_____	
(указывается в случае, если предусматривается образование двух и более земельных участков)		
Площадь земельного участка _____	1 159 м²	
<small>(указывается проектная площадь образуемого земельного участка, вычисленная с использованием технологических и программных средств, в том числе размещенных на официальном сайте федерального органа исполнительной власти, уполномоченного Правительством Российской Федерации на осуществление государственного кадастрового учета, государственной регистрации прав, ведение Единого государственного реестра недвижимости и предоставление сведений, содержащихся в Едином государственном реестре недвижимости, в информационно-телекоммуникационной сети "Интернет" (далее - официальный сайт), с округлением до 1 квадратного метра. Указанное значение площади земельного участка может быть уточнено при проведении кадастровых работ не более чем на десять процентов)</small>		
Обозначение характерных точек границ	Координаты, МСК НСО, зона 4, м	
	<small>(указываются в случае подготовки схемы расположения земельного участка с использованием технологических и программных средств, в том числе размещенных на официальном сайте. Значения координат, полученные с использованием указанных технологических и программных средств, указываются с округлением до 0,01 метра)</small>	
1	Х	У
	2	3
н1	438 486,36	4 224 359,25
н2	438 515,33	4 224 383,88
н3	438 493,66	4 224 405,25
н4	438 464,84	4 224 383,28
н5	438 475,60	4 224 371,27
н1	438 486,36	4 224 359,25



Масштаб 1:1 000

Условные обозначения:

-  МСК НСО, зона 4 - Система координат
-  54:33:070324 - Обозначение кадастрового квартала
-  - Границы кадастрового квартала
-  - Границы земельного участка по сведениям ЕГРН
-  54:33:070324:39 - Кадастровый номер земельного участка
-  - Границы ЗОУИТ
-  - часть границы, местоположение которой определено при выполнении кадастровых работ
-  - характерная точка границы земельного участка, сведения о которой отсутствуют в ЕГРН, местоположение которой определено при кадастровых работах (новая характерная точка)